



REPUBLIKA HRVATSKA  
OSJEČKO - BARANJSKA ŽUPANIJA  
GRAD DONJI MIHOLJAC

4.E.

IV. IZMJENE I DOPUNE  
PROSTORNOG PLANA UREĐENJA  
GRADA DONJEG MIHOLJCA


4. GRAĐEVINSKA PODRUČJA NASELJA  
4.E. NASELJE MIHOLJAČKI POREČ I GRAĐEVINSKO  
PODRUČJE ZA IZDVOJENE NAMJENE

izgrađeno neizgrađeno

TUMAČ ZNAKOVA

POVRŠINE ZA RAZVOJ I UREĐENJE

RAZVOJ I UREĐENJE POVRŠINA NASELJA

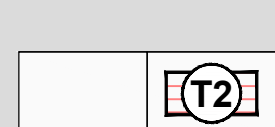


GRAĐEVINSKO PODRUČJE NASELJA

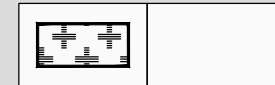


GRAĐEVINSKO PODRUČJE NASELJA - GOSPODARSKA NAMJENA  
POSLOVNA  
K1 - PRETEŽITO USLUŽNA

RAZVOJ I UREĐENJE POVRŠINA IZVAN NASELJA




IZDVOJENO GRAĐEVINSKO PODRUČJE IZVAN NASELJA  
GOSPODARSKA NAMJENA - UGOSTITELJSKO - TURISTIČKA  
T2 - TURISTIČKO NASELJE



GROBLJE

VAŽNIJI ZAŠTITNI INFRASTRUKTURNI KORIDORI

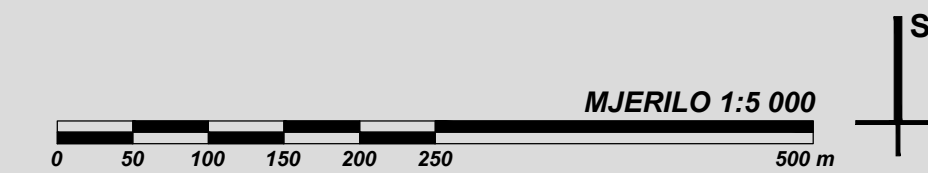
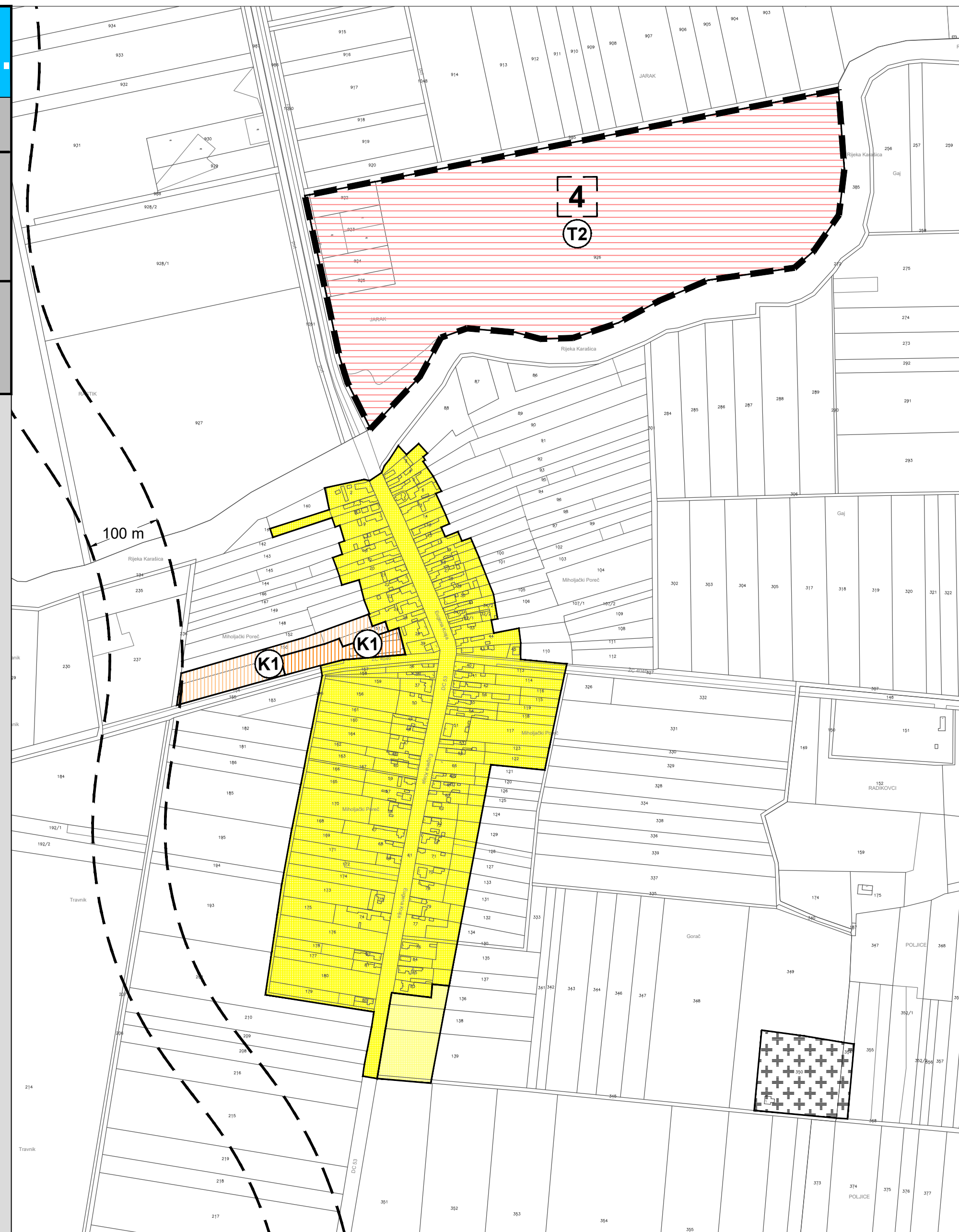


PLANIRANA OSTALA DRŽAVNA CESTA (D53)  
- širina planskog koridora 100m

PODRUČJA PRIMJENE PLANSKIH MJERA ZAŠTITE



OBUHVAT OBVEZNE IZRADE URBANISTIČKOG PLANA UREĐENJA  
4 - URBANISTIČKI PLAN UREĐENJA TURISTIČKE ZONE MIHOLJAČKI POREČ



GRAD DONJI MIHOLJAC

Naziv prostornog plana: **IV. IZMJENE I DOPUNE  
PROSTORNOG PLANA UREĐENJA GRADA DONJEG MIHOLJCA**

Naziv kartografskog prikaza: **GRAĐEVINSKA PODRUČJA NASELJA  
NASELJE MIHOLJAČKI POREČ I  
GRAĐEVINSKA PODRUČJA ZA IZDVOJENE NAMJENE**

Broj kartografskog prikaza: **4.E.** Mjerilo kartografskog prikaza: **1 : 5 000**

Odluka Gradskog vijeća Grada Donjeg Miholjca o izradi IV. izmjena i dopuna PPUG Donjeg Miholjca: "Službeni glasnik" Grada Donjeg Miholjca, broj 1/21

Odluka Gradskog vijeća Grada Donjeg Miholjca o donošenju III. izmjena i dopuna PPUG Donjeg Miholjca: "Službeni glasnik" Grada Donjeg Miholjca, broj 7/21

Javna rasprava objavljena je: 28. srpnja 2021. godine

Javni uvid održan: od 12. do 23. kolovoza 2021. godine

Pečat tijela odgovornog za provođenje javne rasprave:

Odgovorna osoba za provođenje javne rasprave:

M.P.

.....  
Sanja Hatvalić, mag.iur.

Mišljenje na plan: JAVNA USTANOVA ZAVOD ZA PROSTORNO UREĐENJE OSJEČKO - BARANJSKE ŽUPANIJE mišljenje temeljem članka 107. Zakona o prostornom uređenju (NN 153/13, 65/17, 114/18, 39/19 i 98/19) da je Konačni prijedlog IV. izmjena i dopuna PPUG-a Donjeg Miholjca usklađen sa Prostornim planom Osječko - baranjske županije ("Županijski glasnik", broj 01/02, 04/10, 03/16, 05/16, 06/16 - proć. plan, 05/20, 07/20 - proć. plan, 01/21 i 03/21 - proć. plan) (klasa: 350-02/21-01/3 urbroj: 2158/85-21-8 od 14. rujna 2021. godine)

Pravna osoba koja je izradila plan: CPA CENTAR ZA PROSTORNO UREĐENJE I ARHITEKTURU d.o.o.

Pečat pravne osobe koja je izradila plan:

Odgovorna osoba:

M.P.

.....  
Tomislav Dolečki, dipl.ing.arh.

Pečat odgovorne voditeljice izrade plana:

Odgovorna voditeljica izrade Nacrta prijedloga IV. izmjena i dopuna PPUG Donjeg Miholjca:

M.P.

.....  
Dora Dolečki Glasinović, dipl.ing.arh.  
ovlaštena arhitektica urbanistica

Stručni tim CPA d.o.o. u izradi Plana:

1. Neda Kaminski - Kirš, dipl.ing.arh.
2. Tomislav Dolečki, dipl.ing.arh.
3. mr.sc. Zrinka Tadić, dipl.ing.arh.
4. Dora Dolečki Glasinović, dipl.ing.arh.

Suradnja u izradi Plana:

1. Igor Grubišić, dipl.ing.građ.
2. Barbara Vajdić, dipl.oec.
3. Josip Štefičić, dipl.iur.

Pečat Gradskog vijeća Grada Donjeg Miholjca:

Predsjednik Gradskog vijeća Grada Donjeg Miholjca:

M.P.

.....  
Dražen Trcović, dipl.ing.građ.

Istovjetnost ovog prostornog plana s izvornikom ovjerava:

Pečat nadležnog tijela:

M.P.

.....  
(ime, prezime, potpis)